

Recherche d'une documentation bibliographique pour établir un diagnostic territorial



AME-6060 - Développement territorial :
diagnostic, gouvernance, pratiques

Joë Bouchard
Bibliothécaire-conseil, Bibliothèque de l'Université Laval

2 FÉVRIER 2016

▶ bibl.ulaval.ca
espace savant



UNIVERSITÉ
LAVAL

Bibliothèque

Objectifs de la formation

- Rechercher efficacement, avec le catalogue **Ariane 2.0** et son **Répertoire des vedettes-matière**, des **ressources bibliographiques** (livres, rapports, thèses, etc.) concernant **diverses unités territoriales**.
- Accéder à de l'information pertinente sur les **MRC et leurs municipalités** à partir de la plateforme **Territoires**.

Comment utiliser efficacement le catalogue



- En précisant la recherche avec le ou les **sujets** attribués dans la notice
- En consultant le **Répertoire des vedettes-matière (RVM)** pour identifier les sujets de recherche pertinents
- En utilisant les **facettes** pour raffiner les résultats obtenus

Préciser la recherche avec le sujet géographique dans la notice: exemple pour le quartier Saint-Roch

1. Recherche exploratoire avec le nom du quartier



2. Identification du sujet exact dans la notice d'un document



Titre : [Saint-Roch, réémergence d'un quartier : étude de revitalisation / Martin Cassista.](#)

Auteur(s) : [Cassista, Martin](#)

Éditeur : Québec : Association des Gens d'Affaires Saint-Roch., 1996.

Sujet(s) : [Rénovation urbaine Québec \(Province\) Québec.](#)
[Quartiers commerciaux Québec \(Province\) Québec.](#)
[Quartiers défavorisés Québec \(Province\) Québec.](#)
[Saint-Roch \(Québec, Québec\)](#)

Description : 49 f. : ill.

Note(s) : • Bibliogr.

N° de notice : 01-0299244

Lien permanent : <http://ariane.ulaval.ca/cgi-bin/recherche.cgi?qu=01-0299244>

Préciser la recherche avec le sujet géographique dans la notice

3. Lancer la recherche à partir du sujet repéré et raffiner les résultats avec les facettes

Recherche en cours
Sujets: Saint-Roch (Québec, Québec)

Raffiner la recherche

Localisation
Tri: [A/Z](#) ▾ [Nb. documents](#)

- [Bibl. des sc. humaines et sociales \(Bonenfant\) \(118\)](#)
- [Thèses et livres rares \(Bonenfant\) \(38\)](#)
- [Ressources en ligne \(14\)](#)
- [Centre GéoStat \(Bonenfant\) \(13\)](#)
- [École d'architecture \(Vieux Séminaire de Québec\) \(9\)](#)

<< < 1 2 > >>

Sujets
Tri: [A/Z](#) ▾ [Nb. documents](#)

- [Rénovation urbaine \(35\)](#)
- [Histoire \(31\)](#)
- [Conditions sociales \(21\)](#)
- [Centres villes \(19\)](#)
- [Conditions économiques \(18\)](#)
- [Urbanisme \(13\)](#)
- [Aménagement du territoire \(7\)](#)
- [Aménagement et assainissement \(6\)](#)
- [Utilisation urbaine du sol \(6\)](#)
- [Villes \(6\)](#)

<< < 1 2 3 4 > >>









Catalogue (159) | Sujets (83) | Auteurs (835)

1 - 15 de 159 résultats

Tri :

[Ajouter tout le contenu de cette page à la liste de notices sélectionnées](#)

<< < 1 2 3 4 5 6 7 8 9 10 > >>

-  **D** [Groupe de réflexion pour le redéveloppement de Saint-Roch](#) 
Dallaire, Yves
1998
[Disponible](#) [Détails](#)
-  **C** [Ville de Québec : Saint-Roch](#) 
1994
[Consultation sur place](#) [Détails](#)
-  **D** [La transformation du quartier Saint-Roch de Québec : 1921-1961](#) 
Ross, Pierre
1989
[Accès via la Bibliothèque de l'Université Laval](#)
[Disponible](#) [Détails](#)
-  **C** [Plan des limites de la Paroisse de St Roche de Québec](#) 
Larue, Adolphe-D., 1808-ca 1869
1980

Consulter le RVM pour identifier les sujets de recherche: exemple pour la MRC de Bellechasse

1. Accès au RVM à partir de l'interface Recherche avancée d'Ariane 2.0

Ariane 2.0
RECHERCHE DE LIVRES, THÈSES, CD, ETC.

Toutes les zones ▼ [] ET ▼

Toutes les zones ▼ [] ET ▼

Toutes les zones ▼ [] ET ▼

Localisation: Toutes les localisations ▼

Langue: Toutes ▼

Année de: [] à []

Document: Tous les types ▼

[Aide](#) | [Recherche Simple](#) | [Nouvelle recherche](#) **Rechercher**

- [Pour la recherche par SUJET, veuillez consulter le Répertoire de vedettes-matière \(RVM\)](#)
- [Comment utiliser le Répertoire de vedettes-matière \(RVM\)](#)

Bibliothèque

UNIVERSITÉ LAVAL

Accueil | À propos | Nous joindre | FAQ | Liens | Plan du site | English

TERMES REJETTES
AUTORITÉS
INDEXATION
REPERER
TRADUIRE
VEDETTES-MATIÈRE
RELATIONS
SUBDIVISIONS
TERMINOLOGIE
ACCÈS PAR SUJET
CONNAISSANCE
LIEN DOCUMENTAIRE
SEMANTIQUE
REPERER
REPERER
REPERER

MON PROFIL | INDEXER AVEC LE RVM | CHERCHER DANS LE RVM | DEMANDES DE VEDETTES | LISTES DES NOUVELLES VEDETTES... | TRADUCTION AUTOMATISÉE

Accueil >

Produits du RVM

Répertoire de vedettes-matière Traduction automatisée

Information générale

L'abonnement annuel au Répertoire de vedettes-matière (RVM) permet d'utiliser le RVM et ses mises à jour et d'en télécharger les notices. Il est offert en trois formats qui répondent à des besoins différents.

À vous de juger si un seul format vous convient ou si vous préférez exploiter le RVM à partir d'interfaces différentes selon l'utilisation que vous en faites.

Université Laval

■ Me connecter avec mon compte personnel

CHERCHER

● RVM ● TOUT LE SITE

[RECHERCHE AVANCÉE](#)

[LISTES DES SUBDIVISIONS AFFRANCHIES](#)

Consulter le RVM pour identifier les sujets de recherche

2. Lancer la recherche dans le RVM



Université Laval

- Me connecter avec mon compte personnel

CHERCHER

Bellechasse



RVM TOUT LE SITE

3. Repérer le sujet qui correspond à l'unité territoriale

- Bellechasse (Québec : Canton)
- Bellechasse (Québec : Circonscription électorale fédérale)
- Bellechasse (Québec : Circonscription électorale provinciale)
- Bellechasse (Québec : Division d'enregistrement)
- Bellechasse (Québec : Division de recensement)
- * Bellechasse (Québec : Municipalité régionale de comté) (EM Bellechasse (Québec))**
- Bellechasse (Québec : Seigneurie)
- Dion, Lac (Bellechasse, Québec)
- * Dion, Lac (Saint-Damien-de-Buckland, Bellechasse, Québec) (EM Dion, Lac (Bellechasse, Québec))
- Église, Ruisseau de l' (Bellechasse, Québec)
- * Goulet, Lac des (Bellechasse, Québec) (EM Dion, Lac (Bellechasse, Québec))
- Habitations de Bellechasse (Montréal, Québec)

4. Lancer directement la recherche dans Ariane 2.0

Bellechasse (Québec)

En subdivision : [Sujet] -- Québec (Province) -- Bellechasse.

ÉQ

Bellechasse (Québec) [LC SH] W

EP

Bellechasse (Québec : Municipalité régionale de comté)

Consulter le RVM pour identifier les sujets de recherche

5. Trier et raffiner les résultats

Catalogue (121) | Sujets (188) | Autres (9)

Recherche en cours
Sujets: "Bellechasse (Québec)"

Raffiner la recherche

Localisation
Tri: A/Z ▾ Nb. documents

Bibl. des sc. humaines et sociales (Bonenfant) (78)
Thèses et livres rares (Bonenfant) (27)
Ressources en ligne (17)
Centre GéoStat (Bonenfant) (12)
Bibliothèque scientifique (Vachon) (4)

<< < 1 2 3 4 5 6 7 8 9 > >>

Sujets
Tri: A/Z ▾ Nb. documents

Histoire (24)
Conditions économiques (18)
Conditions sociales (12)
Population (10)
Aménagement du territoire (9)
Agriculture (8)
Conditions rurales (8)
Exode rural (6)
Registres de l'état civil (6)
Marché du travail (5)

<< < 1 2 3 4 > >>

Aspect historique
Tri: A/Z ▾ Nb. documents

19^e siècle (2)
Quatenaire (2)
18^e siècle (2)
1887-1897 (1)

Type de document
Tri: A/Z ▾ Nb. documents

Livres (58)
Thèses, mémoires et essais (34)
Microformes (21)
Livres électroniques (14)
Cartes géographiques (8)

<< < 1 2 3 4 > >>

Langue
Tri: A/Z ▾ Nb. documents

Français (113)
Anglais (9)







Nos spécialistes vous suggèrent d'utiliser :

- Bellechasse (Québec)

1 - 15 de 121 résultats Tri: Date décroissante ▾

[Ajouter tout le contenu de cette page à la liste de notices sélectionnées](#)

<< < 1 2 3 4 5 6 7 8 9 > >>

-  **On a not' quota**
Dugré, Françoise, 1953-2015
Disponible [Détails](#)
-  **Résultats de l'enquête québécoise sur le développement des enfants à la maternelle (EQDEM) pour Chaudière-Appalaches et pour Bellechasse en 2012**
Veilleux, Sylvie, 1989- auteur
2014
[Accès via BANQ](#)
Disponible [Détails](#)
-  **Bellechasse au temps des seigneuries**
St-Arnaud, Paul, 1943- auteur
2013
Disponible [Détails](#)
-  **La néo-ruralité dans la MRC de Bellechasse : portrait régional et implication locales**
Garant, Pier-David, auteur
2011
[Accès direct](#)
Disponible [Détails](#)
-  **Gouvernance territoriale partagée, développement durable des communautés, occupation dynamique de territoire**
Blais, Hervé
2011
[Accès via BANQ](#)
Disponible [Détails](#)
-  **Synthèse des portraits socioéconomiques de la région de la Chaudière-Appalaches. MRC de Bellechasse**
Apparicio, Philippe, 1972-2011
[Accès via BANQ](#)

La plateforme Territoires

- Plateforme pour consulter les documents textuels et des plans relatifs à l'aménagement du territoire au Québec. Donne accès aux **schémas d'aménagement et de développement des MRC**. Remplace SIGAT.
- Accessible sur l'espace Web en aménagement et l'espace Web du Centre GéoStat.

→ [Via l'onglet Articles de l'espace Web en aménagement](#)

Les incontournables

Principales bases de données en aménagement

- [Avery Index to architectural periodicals \(Ebsco\)](#)
Articles en architecture, aménagement, urbanisme, conservation et restauration du milieu bâti, paysage.
- [GeoBase \(Engineering Village\)](#)
Références d'articles en géographie, en transport, en aménagement régional et urbain.
- [UrbanDoc](#)
Fonds documentaire regroupant cinq bases de données européennes (incluant Urbamet) et couvrant les domaines de l'urbanisme, de l'aménagement urbain et régional, du transport et de l'habitat.
- [Urban Studies Abstract \(Ebsco\)](#)
Articles couvrant les études urbaines, incluant les affaires urbaines, l'histoire urbaine et le développement communautaire.
- [Urban Studies and Planning: A Sage Full-text collection](#)
Articles en texte intégral sur l'urbanisme et l'aménagement. Il est recommandé de cibler le contenu *Urban Studies and Planning* à partir de la liste des disciplines (voir *Search Within*) avant de lancer une recherche.

Les complémentaires

Bases de données dont les thématiques sont liées à l'aménagement

- [Biosis Previews \(ISI\)](#)
Principale source d'information pour les sciences de la vie. Fournit notamment des articles en biologie, en environnement et en écologie.
- [GreenFILE \(Ebsco\)](#)
Références d'articles liés à l'impact qu'exerce l'être humain sur l'environnement. Englobe les changements climatiques, le développement durable, la pollution, etc.
[Tutoriel](#)
- [Hospitality and Tourism Complete \(Ebsco\)](#)
Principale base de données en études touristiques, donnant accès au texte intégral des articles.
- [Leisure Tourism Database](#)
Articles, livres en texte intégral et rapports de recherche couvrant les domaines du tourisme, du divertissement, du sport, de l'hôtellerie et de la culture.
- [RUDI](#)
Ressource multimédia pour la recherche, l'enseignement et les activités professionnelles liés au design urbain et à l'aménagement.
- [Territoires](#)
Application qui donne accès aux schémas d'aménagement des municipalités régionales de comté et des communautés urbaines, ainsi qu'à des données géospatiales. Remplace SIGAT.

→ [Accès via l'espace Web du Centre GéoStat](#)

Cartes, atlas et photographies aériennes, etc.
Schéma d'aménagement et de dével

En matière de planification, le schéma d'aménagement et de développement (SAD) est le document officiel le plus important d'une municipalité régionale de comté (MRC). Il établit les lignes directrices de l'organisation physique du territoire d'une MRC. Chaque SAD présente de nombreuses cartes et tableaux statistiques en annexe.

Un SAD permet de décrire, de déterminer et de planifier plusieurs aspects liés à l'aménagement d'une MRC.

- Les grandes orientations d'aménagement du territoire
- Les principales affectations
- Les zones où l'occupation du sol est soumise à des contraintes particulières
- Les parties du territoire présentant un intérêt d'ordre historique, culturel, esthétique ou écologique
- L'organisation du transport terrestre
- La nature des infrastructures et des équipements importants ainsi que leur emplacement sur le territoire

Accès en ligne aux schémas

Le Centre GéoStat de la Bibliothèque vous offre un accès privilégié aux versions numériques des schémas d'aménagement des MRC et des communautés urbaines (CU), via la base de données *Territoires* qui intègre dans une seule application une bibliothèque virtuelle ainsi qu'un navigateur géographique. *Territoires* est la nouvelle plateforme du IMAMROT qui remplace SIGAT.

Territoires améliore la convivialité et facilite entre autres la recherche, la consultation et l'utilisation des informations textuelles et géographiques liées à l'aménagement du territoire.

Accédez à Territoires

[Guide pour l'utilisation de la Bibliothèque virtuelle](#)
[Guide pour l'utilisation du Navigateur géographique](#)

La plateforme Territoires

1. Sélection de la MRC ou de la CM

Territoires Bibliothèque

Territoire	Type de document
<input type="checkbox"/> Portneuf (340)	<input checked="" type="checkbox"/> Schéma d'aménagement et de développement
<input type="checkbox"/> Québec (23027)	<input type="checkbox"/> Projet de SAD, Projet de PMAD
<input checked="" type="checkbox"/> Centre-du-Québec (17)	<input checked="" type="checkbox"/> SAD à jour, PMAD à jour
<input type="checkbox"/> Arthabaska (390)	<input type="checkbox"/> SAD, PMAD
<input type="checkbox"/> Bécancour (380)	<input type="checkbox"/> Projet de modification
<input type="checkbox"/> Drummond (490)	<input type="checkbox"/> Modification
<input type="checkbox"/> L'Érable (320)	<input type="checkbox"/> Remplacement
<input type="checkbox"/> Nicolet-Yamaska (500)	<input type="checkbox"/> Document sur les objets de la révision
<input checked="" type="checkbox"/> Chaudière-Appalaches (12)	<input checked="" type="checkbox"/> Règlement de contrôle intérimaire
<input type="checkbox"/> Beauce-Sartigan (290)	<input type="checkbox"/> RCI à jour
<input checked="" type="checkbox"/> Bellechasse (190)	<input type="checkbox"/> RCI
<input type="checkbox"/> L'Islet (170)	<input type="checkbox"/> Modification
<input type="checkbox"/> La Nouvelle-Beauce (260)	<input type="checkbox"/> Remplacement
<input type="checkbox"/> Les Appalaches (310)	<input checked="" type="checkbox"/> Documents gouvernementaux
<input type="checkbox"/> Les Etchemins (280)	<input type="checkbox"/> Avis du gouvernement

Recherche textuelle

Le document contient tous ces mots

2. Sélection du SAD récent

Liste des résultats

Résultats 1 à 2 sur 2

1 SAD [Règlement : 101-00 - 2014-10-01](#)
SAD à jour - Bellechasse
Objet : 24e modification en vigueur

2 SAD [Règlement : 38-87 - 1987-12-16](#)
SAD en vigueur et à jour: 2 modifications - Bellechasse
Objet : n/a

La plateforme Territoires

3. Consultation du SAD

Domaine:	Schéma d'aménagement et de développement	Génération:	2
MRC:	AR190, Bellechasse	Région:	12, Chaudière-Appalaches
Source:	MRC de Bellechasse	Source d'origine:	MRC de Bellechasse
Étape:	SAD à jour	Document:	SAD
Règlement:	101-00 : 241-14	Résolution:	C.M. 068-00
Objet:	n/a	Fichier:	190_2SAJ
Adoption:	2000-04-19	Signification:	2000-05-03
Mise à jour:	2014-09-29	Entrée en vigueur:	2000-08-08
Statut:	À jour		

24^e modification en vigueur (Règlement 241-14)

Informations disponibles pour la MRC et ses municipalités dans Territoires:

Profil socio-économique, villégiature et tourisme, activités industrielles, activités commerciales et industries, équipements scolaires, communautaires, régionaux, services gouvernementaux, milieu forestier, milieu agricole, exploitation minière, problématiques environnementales, transport, vision stratégique de développement, etc.

Merci

Joë Bouchard
M.A., M.S.I.
Bibliothécaire
Aménagement du territoire,
Géographie, Géomatique

Centre GéoStat
Bibliothèque de l'Université Laval

Local 4263
Téléphone : 418 656-2131, poste 5267
Joe.Bouchard@bibl.ulaval.ca

Espace Web en Aménagement: <http://www.bibl.ulaval.ca/web/amenagement>